

# МЭРИЯ ГОРОДА НОВОСИБИРСКА

## ПОСТАНОВЛЕНИЕ

От 16.10.2023

№ 5601

Об установлении публичного сервитута в отношении земельных участков в Советском районе

В соответствии со статьей 23 Земельного кодекса Российской Федерации, Федеральным законом от 06.10.2003 № 131-ФЗ «Об общих принципах организации местного самоуправления в Российской Федерации», руководствуясь Уставом города Новосибирска, ПОСТАНОВЛЯЮ:

1. Установить публичный сервитут на неопределенный срок в отношении земельных участков в Советском районе, указанных в приложении 1 к настоящему постановлению, в границах согласно приложению 2 к настоящему постановлению в целях прохода, проезда через земельные участки.

2. Департаменту земельных и имущественных отношений мэрии города Новосибирска:

2.1. Обеспечить внесение сведений о публичном сервитуте в Единый государственный реестр недвижимости.

2.2. Разместить постановление на официальном сайте города Новосибирска в информационно-телекоммуникационной сети «Интернет».

3. Департаменту информационной политики мэрии города Новосибирска обеспечить опубликование постановления.

4. Контроль за исполнением постановления возложить на главу администрации Советского района города Новосибирска, начальника департамента земельных и имущественных отношений мэрии города Новосибирска.

Мэр города Новосибирска

А. Е. Локоть

Приложение 1  
к постановлению мэрии  
города Новосибирска  
от 16.10.2023 № 5601

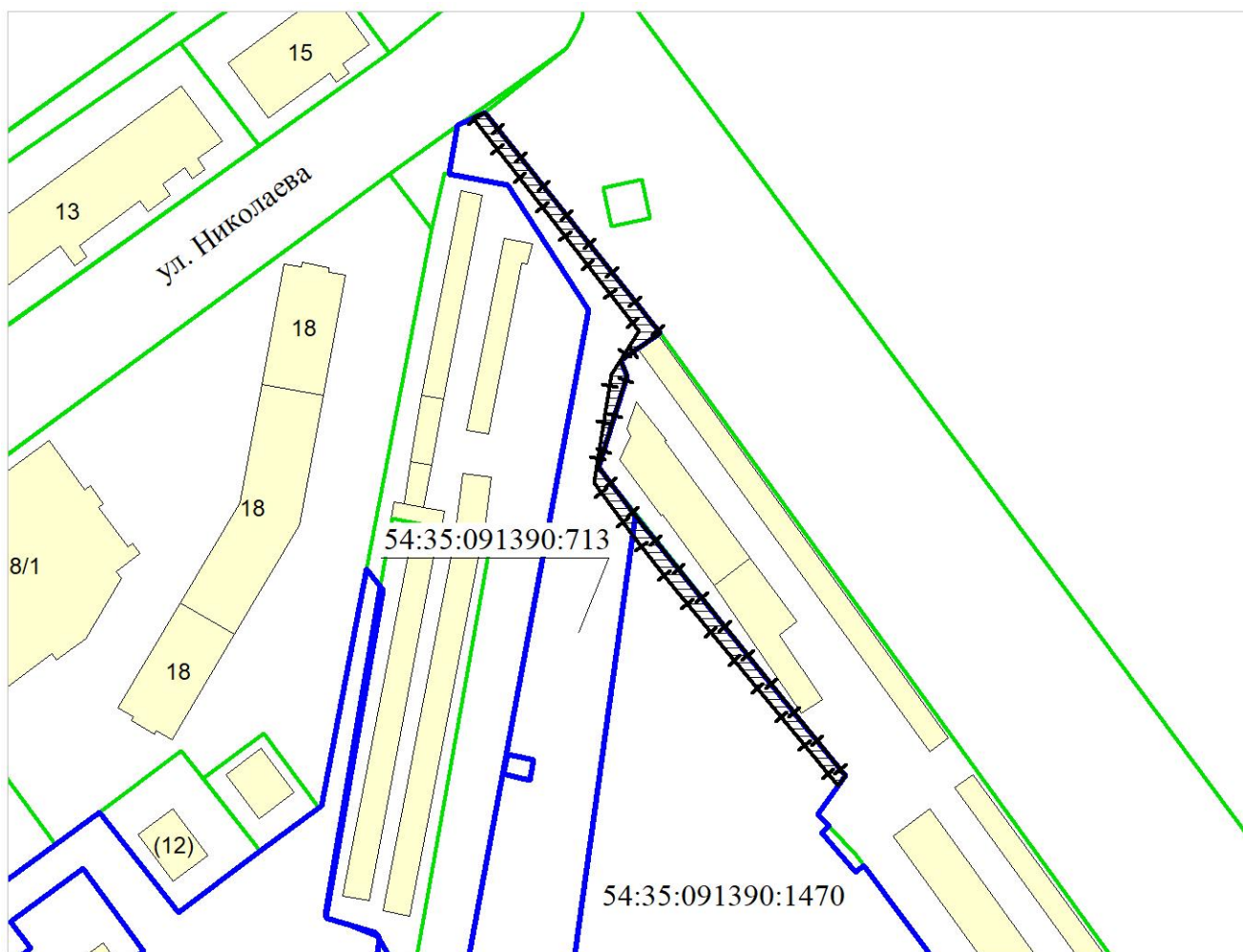
**ПЕРЕЧЕНЬ**  
**земельных участков в Советском районе, в отношении**  
**которых устанавливается публичный сервитут**

№ п/п	Кадастровый номер земельного участка	Адрес земельного участка (местоположение)
1	2	3
1	54:35:091390:713	Российская Федерация, Новосибирская область, город Новосибирск, Советский район
2	54:35:091390:1470	Российская Федерация, Новосибирская область, город Новосибирск, Советский район

---




**СХЕМА**  
**расположения границ публичного сервитута**

Площадь публичного сервитута: 796 кв. м



Масштаб 1:2000

**Условные обозначения**

-  границы земельных участков, существующих в государственном кадастре недвижимости
-  граница земельного участка, в отношении которого устанавливается публичный сервитут
-  граница устанавливаемого публичного сервитута
- 54:35:091390:713      кадастровый номер земельного участка